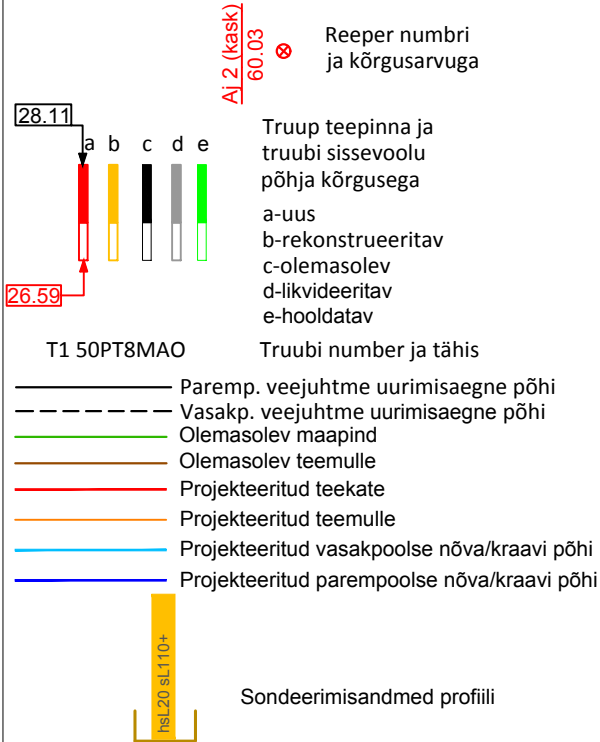


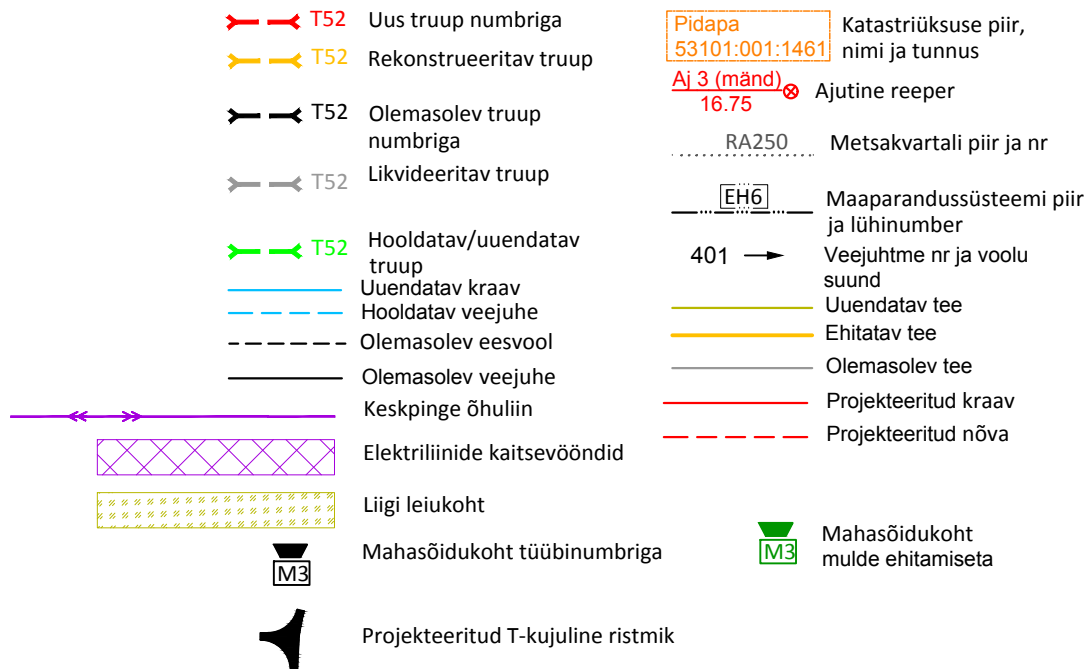
Mv 1:100
Mh 1:5000


1	Projekteeritud	Ristprofili nr		RP2																	
2		Katendi tüüp		4,0-10																	
3		Teekatte kõrgusarvud tee teljel (m)	44.55	44.99	44.08	43.95	43.08	42.97	42.87	42.71	42.69	42.57	42.89	43.64	43.38	43.46	44.31	45.25	46.07	47.38	
4		Teemulde kõrgusarvud tee teljel (m)	44.45	43.89	43.98	43.85	43.08	42.87	42.77	42.61	42.59	42.47	42.79	43.54	43.64	43.28	43.36	44.21	45.15	45.97	47.28
5		Parempoolse kraavi põhja kõrgusarvud (m)	43.52	43.01	43.65	43.65	42.28					41.57			42.06						
6		Vasakpoolse kraavi põhja kõrgusarvud (m)	43.52	42.90	43.65	43.65	42.07					41.47			42.14						
7		Ol.oleva mulde kõrgusarvud teeteljel (m)	44.45	43.88	43.93	43.86	42.98	42.88	42.77	42.60	42.60	42.47	42.75	43.48	43.25	43.32	44.21	45.14	45.94	47.28	
8		Maapinna kõrgusarvud (m)	44.09	43.42	43.65	43.78	42.89	42.79	42.89	42.45	42.41	42.13	42.61	43.32	42.92	43.28	44.34	45.11	45.89	47.11	
9		Pikettide vahekaugused (m)	+0	+20	+57	+84	+17	+32	+53	+67	+88	+24	+58	+37	+53	+48	+58	+42	+55	+40	
10		Projekteeritud piketaaz	0+00	1+00	2+00	3+00	4+00	5+00	6+00	7+00	8+00										
11		Piketi number (looduses)	PK0	PK1	PK2	PK3	PK4	PK5	PK6	PK7	PK8	PK9									
12		Sirge ja kõvera pikkus ning raadius tee teljel	R=130 L=14.1	R=120 L=56.1	R=250 L=58.2	L=89.3	R=150 L=48.7	L=48.8 L=100 L=51.4	R=300 L=20.9 R=50 L=37.0 R=150 L=23.3	R=350 L=59.2	R=200 L=61.3	L=69.3	R=300 L=25.6	L=56.2	R=150 L=40.3						
13		Trassiserva kaugus tee teljest (m)	9	9	9	6	6	6	6	6	9	9	9	9	9	9					
14		Kraavi siseserva kaugus tee teljest (m)	3	3	3	3	3	3	3	3	3	3	3	3	3	3					
15		Sirgestatud trassi plaan																			
16		Kraavi siseserva kaugus tee teljest (m)	3	3	3	3	3	3	3	3	3	3	3	3	3	3					
17		Trassiserva kaugus tee teljest (m)	9	9	9	6	6	6	6	6	9	9	9	9	9	9					
18		Kilometraaz		0.10 km	0.20 km	0.30 km	0.40 km	0.50 km	0.60 km	0.70 km	0.80 km										

LEPPEMÄRGID PIKIPROFIILIL



LEPPEMÄRGID SIRGESTATUD TRASSI PLAANIL



Töö nr PP-2024-EP-TL04	Versioon V01	Joonise nr 5	Mõõtkava joonisel	Kuupäev 12.12.2024	Tellija Riigimetsa Majandamise Keskus
Töö nimetus Toolamaa teede ehitamise ja rekonstrueerimise projekt					
Objekti nimetus EH2 Toolamaa-Saareküla tee	Asukoht Saareküla ja Toolamaa küla, Räpina vald, Põlva maakond				Töö tähtaeg <div><div>Hausi Tähtvere küla 61410 Tartu linn Tel 742 2363 piiber@piiber.ee</div></div>
Joonise nimetus Toolamaa-Saareküla tee pikiprofiil	Projekteerija				
	Kontrollija				
	Projektijuht				
	Vastutav insener	Enn Kulp			

Teelahendused OÜ		TELLUJA							Riigimetsa Majandamise Keskus						
		OBJEKT		Toolamaa teede ehitamise ja rekonstrueerimise projekt											
		LÕIK		EH2 Toolamaa-Saareküla tee											
MTR ELK000135, EEP004085, EPE001377, EEK001534															
PROJ		ALLKIRI		KUUPÄEV		JOONISE NIMETUS									
J. Jermolovits		/allkirjastatud digitaalselt/		12.12.2024		Toolamaa-Saareküla tee pikiprofiil									
KONTR		ALLKIRI		KUUPÄEV		PROJ NR		JOONISE NR		PROJ ETAPP		MÕÖT		VER nr	
A. Afanasjev		/allkirjastatud digitaalselt/		12.12.2024		PP-2024-EP-TL04		5		Ehitusprojekt		Mv 1:5000 Mh 1:100		01	